

Aika: 27.1.2025

Klo: 20.30

Aihe: LISÄMÄÄRÄYS NO. 2

Dokumentin no: 1.3

Keneltä: Kilpailunjohtaja

Kenelle: Kaikki kilpailijat

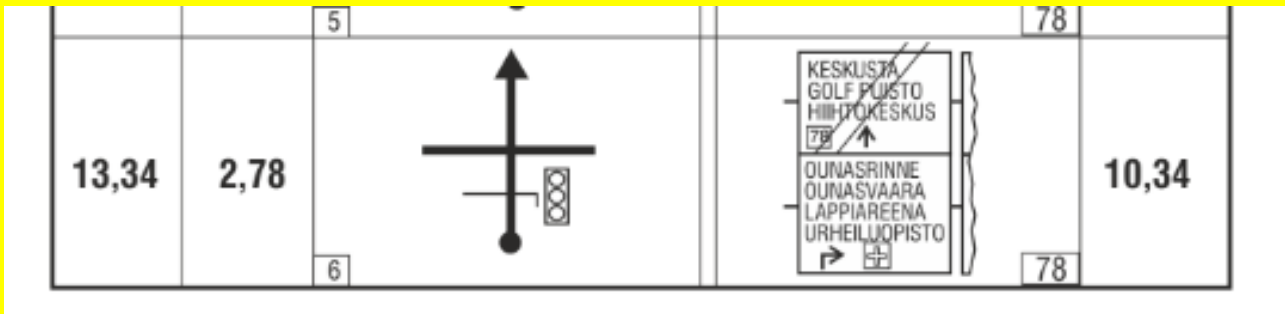
Sivuja: 9

Liitteet: 0

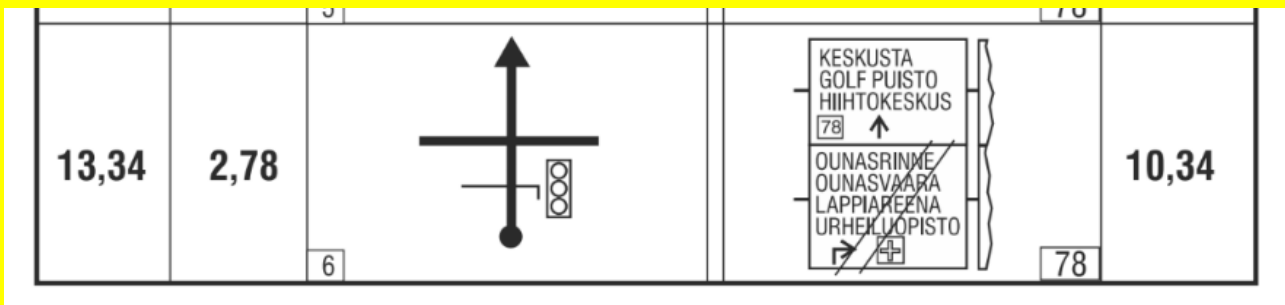
## 1. KORJAUKSET TIEKIRJAAN (RS 14.1. Tiekirja)

### 1.1. Siirtymä testierikoiskokeelta Mäntyvaaran huoltoalueelle sivu B1 ruutu 6

Alkuperäinen kuva:



Korjattu kuva sivu B1 ruutu 6 Information/reittimerkit kohta.



**1.2 EK 1/8 Aittajärvi sivu 3 ruutu 3**

Tiekirjassa sivulla 3 ruudussa 3 kyltti 40km/h nopeusrajoitus loppuu. Kyltti on todellisuudessa noin 3 km lähdestä, ei viestipiste 1 kohdalla.

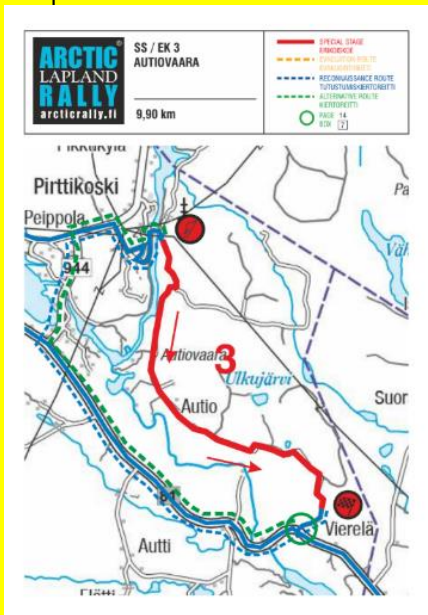
TC-1 AITTAJÄRVI 1		Distance/matka		Leg/osa 1	Page/sivu
TC-2 VENNI-MÄNTYVAARA		55,88 km		Section/jakso 1	3
Special Stage/erikoiskoe	Record/ennätys	Average Speed/keskinopeus		Time allowed/alka	
1 AITTAJÄRVI 1		47,90 km/h		1 h 10 min	
Total/koko	Partial/osa	Direction/ajo-ohje		Information/reittimerkit	Dist. to go AT:lle
0,00	0,00				55,88
00,33	0,33				55,55
5,38	5,05				50,50



### 1.3 Siirtymä Mäntyvaaran huoltoalueelta EK3 Autiovaara

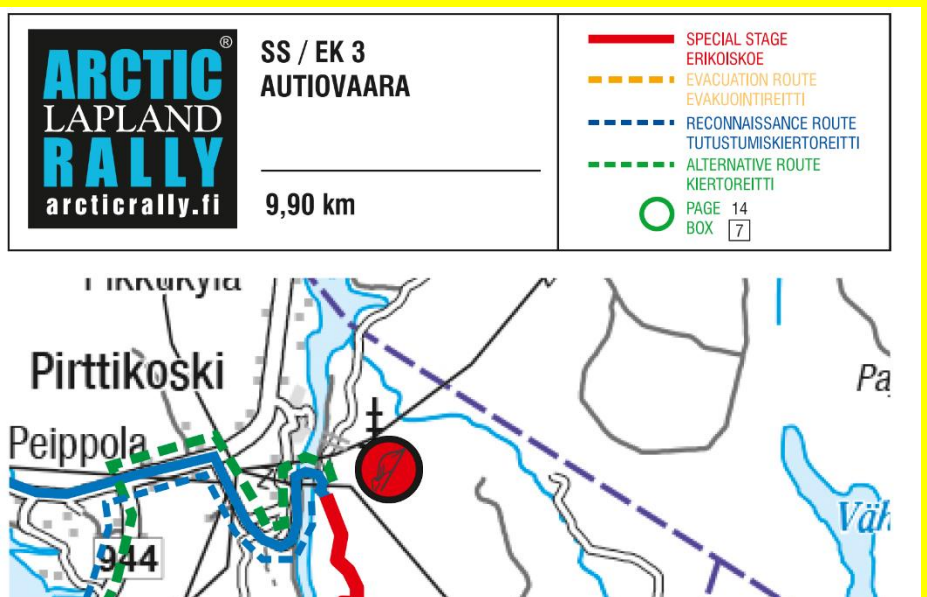
Tiekirjan kartassa virheellisesti siirtymä kulkee Parakkien kautta. Tiekirjan ajo-ohjeissa siirtymä kulkee oikein suoraan Tunnelitietä pitkin.

Alkuperäinen kuva:



Tiekirjan sivu 12 kuvaa reitin oikein ja korjattu karttakuvan osuus EK 3 Autiovaara.

TC-28 SERVICE OUT		Distance/matka		Legion	Page/ sivu
TC-3 AUTIOVAARA		83,55 km		1	12
Special Stage/erikoiskoe	Record/ennätys	Average Speed/keskimääräinen nopeus	Information/ tiedot	Time allowed/ ajoaika	Time allowed at the start/ ajoaika alku
		50,13 km/h		1h 40 min	
Distance/ matka	Partials/osat	Direction/ ajo-ohje	Information/ reittimerkit	Dist. to SP/ etäisyys	AT/ alku
80,42	13,53	↑	RAMAKI 72	3,13	9447
81,40	0,98	↑	KEMILUKKO OY PIRTTIKOSKI	2,15	
81,09	0,69	↑	KEMILUKKO OY PIRTTIKOSKI VOMMAAUTOSTE	1,46	
82,40	0,31	↑	PARAKKIET	1,15	
83,55	1,15	↑	TC/AT	0,00	
83,60	0,05	↑	EVA SS/EX START/LÄHTÖ		

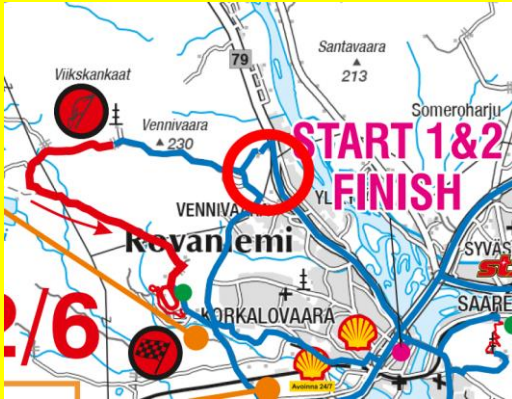




#### 1.4 Reittikartassa kuvattu virheellisesti siirtymä EK 5 Kaihuvaara - EK 6 Mäntyvaara

Oikea siirtymä Kittiläntieltä, Vennivaarantien kautta on kuvattu tiekirjassa sivulla 23.

Reittikartan virheellinen kuva:



Tiekirjassa sivulla 23 siirtymä on kuvattu oikein:

TC-5 KAIHUVAARA		Distance/matka	Leg/osa	1	Page/sivu
TC-6 MÄNTYVAARA		99,39 km	Section/jakso	2	23
Special Stage/erikoiskoe	Record/ennätys	Average Speed/keskinopeus	Time allowed/aika	1h 50 min	
		54,21 km/h			
Distance/matka Total/koko	Partial/osa	Direction/ajo-ohje	Information/reittimerkit	Dist. to go At:lle	
81,84	1,26		MUONIO PELLO KAJAANI KESKUSTA CENTRE QUINSAARA	17,55	
82,13	0,29		MUONIO KITTLÄ PELLO	17,26	
84,25	2,12		YLIKYLÄ	15,14	
85,76	1,51		VENNIVAARA	13,63	
86,86	1,10			12,53	
90,76	3,90			8,63	

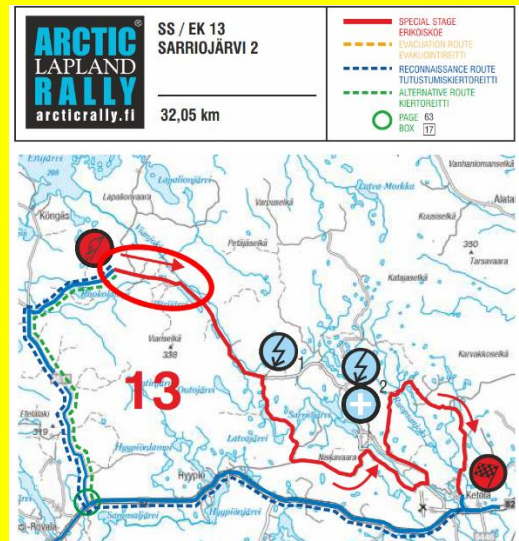




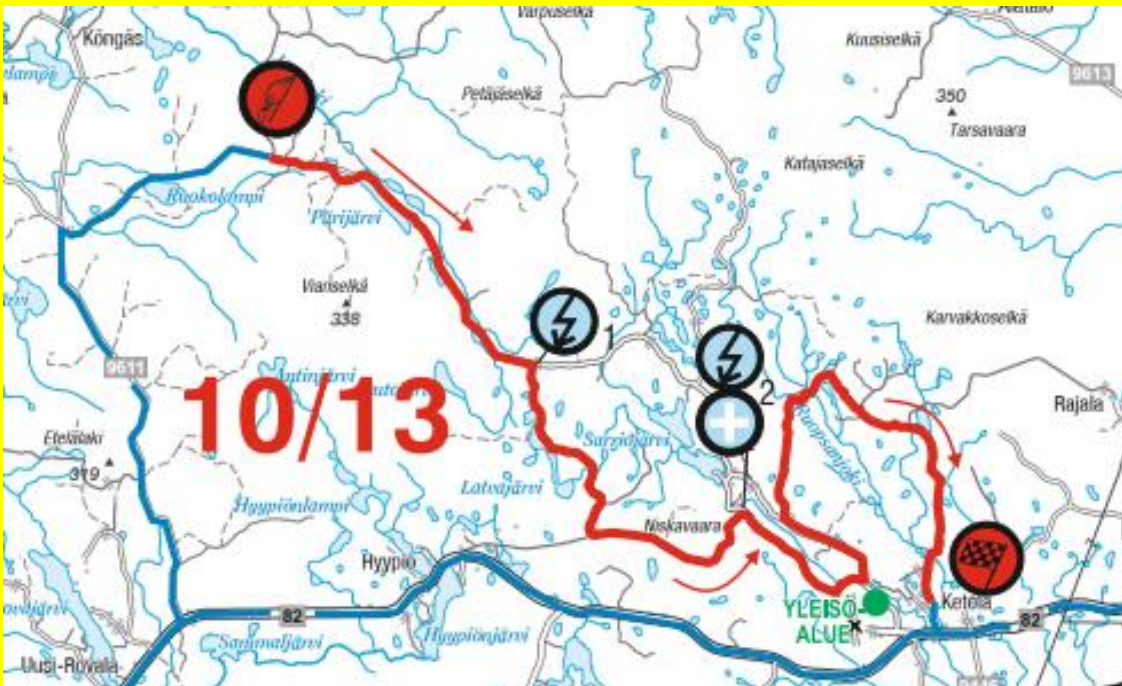
### 1.5 EK 10/13 Sarriojärvi

Tiekirjan kartassa on virhe erikoiskokeen lähdön ja alussa olevan lenkin osalta. Reittikartassa tieltä poikkeava lenkki on esitetty oikein.

Tiekirjan virheelliset karttakuvat:



Reittikartalla lähtöpaikat ja alussa oleva lenkki oikein kuvattuna:





### 1.6 EK 4 Murtotunturi lisätty kääntymismerkki erikoiskokeelle

Tiekirjan sivulle 16 ruutuun 10 lisätty kääntymismerkki erikoiskokeen lähdön ja alussa olevan lenkin osalta. Reittikartassa tieltä poikkeava lenkki on esitetty oikein.

Alkuperäinen tiekirjan sivu 16:

TC-4 MURTOTUNTURI		Distance/matka	Leg/osa	1	Page/sivu
TC-5 KAIHUVAARA		75,08 km	Section/jakso	2	16
Special Stage/erikoiskoe	Record/ennätys	Average Speed/keskinopeus	Time allowed/ aika	1h 40 min	
4 MURTOTUNTURI		45,05 km/h			
Distance/matka Total/koko	Partial/osa	Direction/ajo-ohje	Information/reittimerkit	Dist. to go At-ße	
12,91	0,66			62,17	
13,01	0,10			62,07	
1342	0,41			61,66	
14,51	1,09			60,57	
16,55	2,04			58,53	
16,71	0,16			58,37	

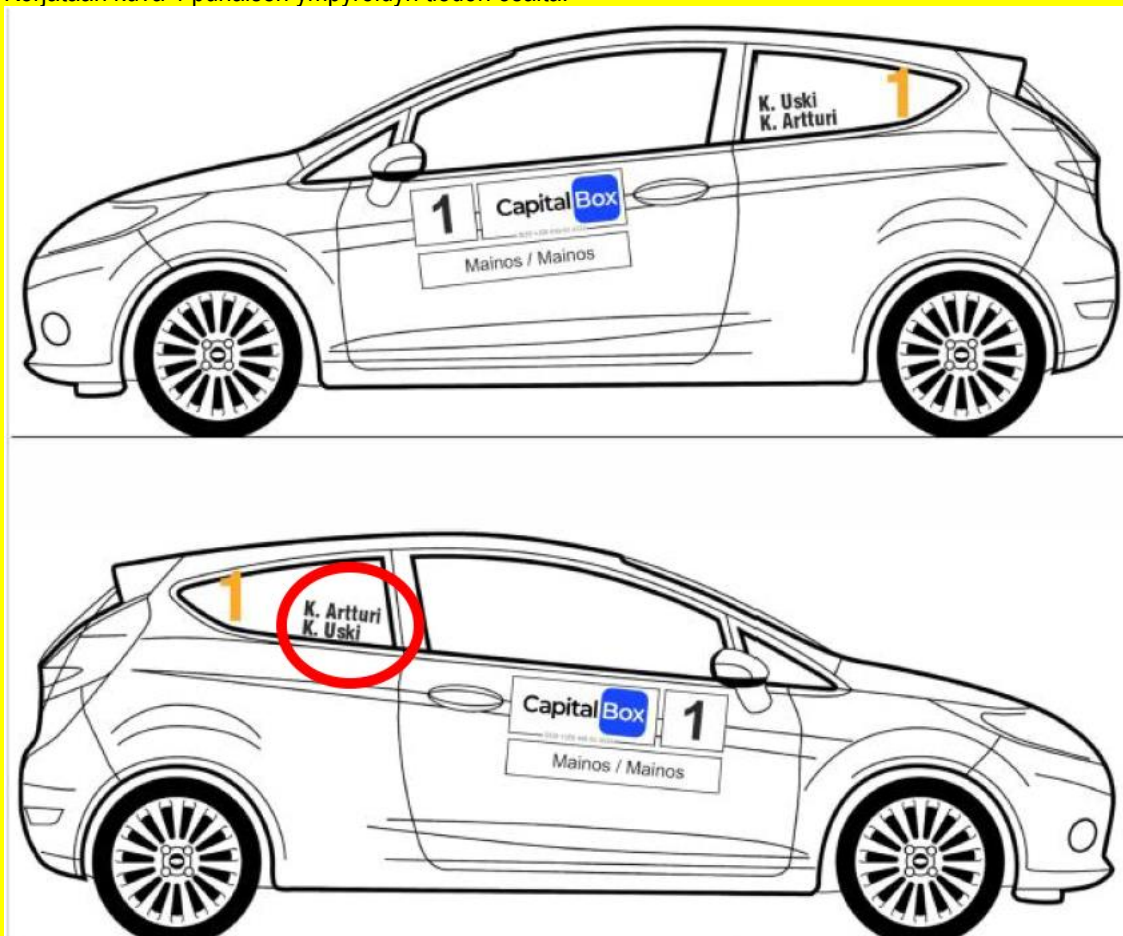
Korjattu tiekirjan sivu 16:

TC-4 MURTOTUNTURI		Distance/matka	Leg/osa	1	Page/sivu
TC-5 KAIHUVAARA		75,08 km	Section/jakso	2	16
Special Stage/erikoiskoe	Record/ennätys	Average Speed/keskinopeus	Time allowed/ aika	1h 40 min	
4 MURTOTUNTURI		45,05 km/h			
Distance/matka Total/koko	Partial/osa	Direction/ajo-ohje	Information/reittimerkit	Dist. to go At-ße	
12,91	0,66			62,17	
13,01	0,10			62,07	
1342	0,41			61,66	
14,51	1,09			60,57	
16,55	2,04			58,53	
16,71	0,16			58,37	

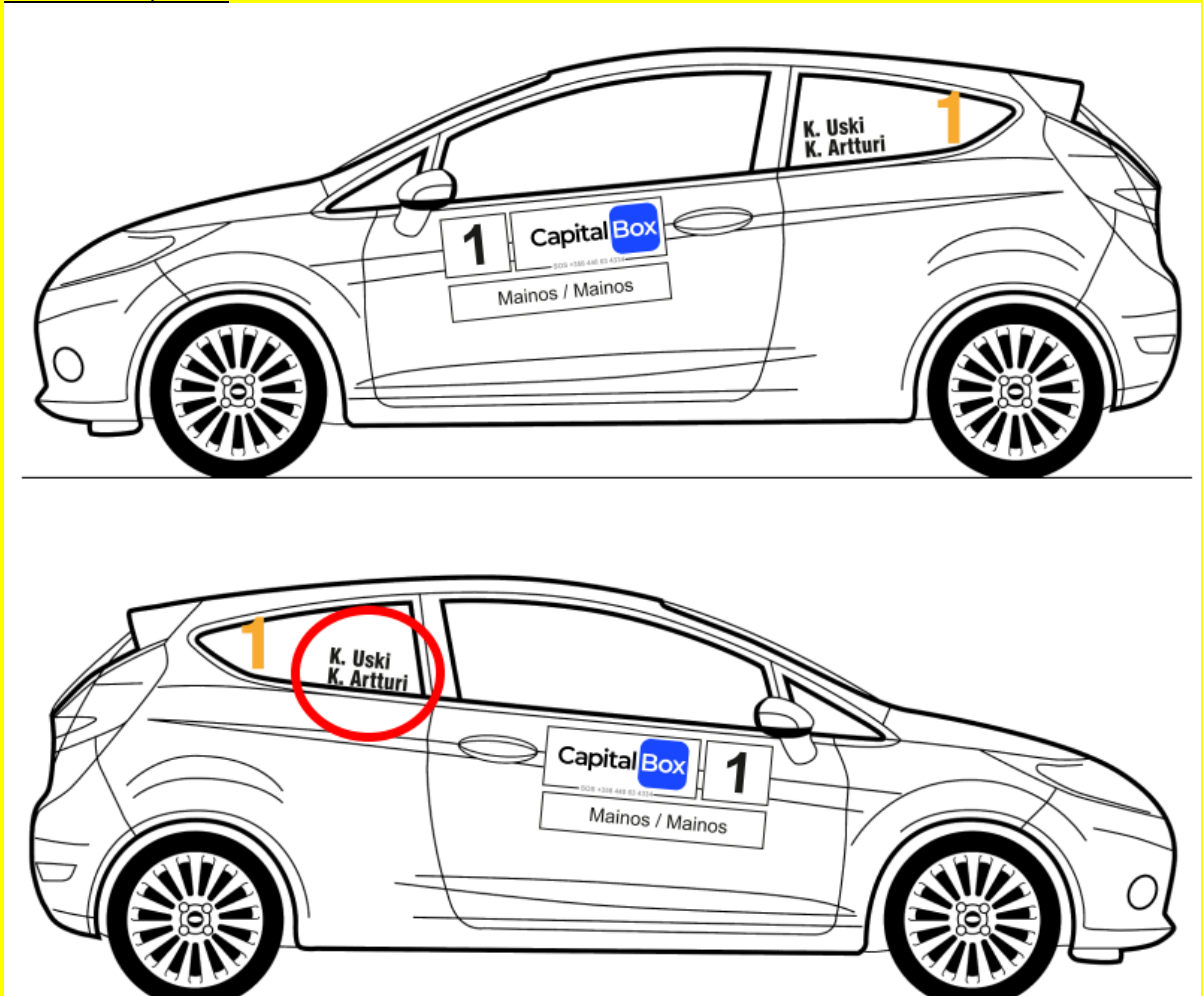


## 2. MUUTOS SÄÄNTÖJEN KOHTAAN 12. KILPAILUNUMEROT JA MAINOSTAMINEN

Korjataan kuva 4 punaisen ympyröidyn tiedon osalta.



Uusi kuva korjattuna:



Kuljettajan ja kartanlukijan nimet korjattu Ralli SM-sarjasäännön Liite 1. mukaiseksi.





### 3. MUUTOS SÄÄNTÖJEN KOHTAAN 16. LÄHTÖ JA KILPAILUN KULKU

Muutetaan teksti:

Kilpailijan tulee noudattaa järjestäjän määrittämää kilpailureittiä koko kilpailun ajan. Kilpailureitin noudattamatta jättäminen johtaa aina kilpailusta sulkemiseen.

Uusi korjattu teksti:

Kilpailijan tulee noudattaa järjestäjän määrittämää kilpailureittiä koko kilpailun ajan. Kilpailureitin noudattamatta jättäminen johtaa mahdolliseen kilpailunjohtajan asettamaan seuraamukseen, joka riippuu rikkeen vakavuudesta.

Heikki Isomaa  
Kilpailunjohtaja



Date: 27.1.2025

Time: 20:30

Subject: Bulletin no. 2

Document no: 1.3

From: Clerk of the Course

To: All competitors

Pages: 9

Attachments: 0

## 1. CHANGES TO THE ROAD BOOK (RS 14.1. Road Book)

### 1.1. Road Section from the Shakedown to Mäntyvaara Service Park page B1 box 6

Original:

		5		78
13,34	2,78			10,34
		6		78

Changed page B1 box 6 Information column:

		5		78
13,34	2,78			10,34
		6		78

1.2 SS 1/8 Aittajärvi Page 3 Box 3

Road book page 3 box 3: 40km/h speed limit ends sign is not at 5,38 km, but instead at 3 km from the start.  
Radio Point 1 details are correct.

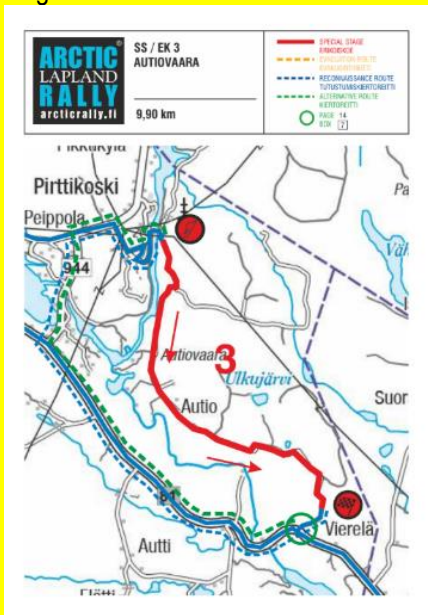
TC-1 AITTAJÄRVI 1		Distance/matka		Leg/osa	1	Page/sivu
TC-2 VENNI-MÄNTYVAARA		55,88 km		Section/jakso	1	3
Special Stage/erikoiskoe		Record/ennätys		Average Speed/keskinopeus		Time allowed/alka
1 AITTAJÄRVI 1				47,90 km/h		1 h 10 min
Distance/matka		Direction/ajo-ohje		Information/reittimerkit		Dist. to go AT:lle
Total/koko	Partial/osa					
0,00	0,00					55,88
00,33	0,33					55,55
5,38	5,05					50,50



### 1.3 Road Section from Mäntyvaara Service Park to SS 3 Autiovaara

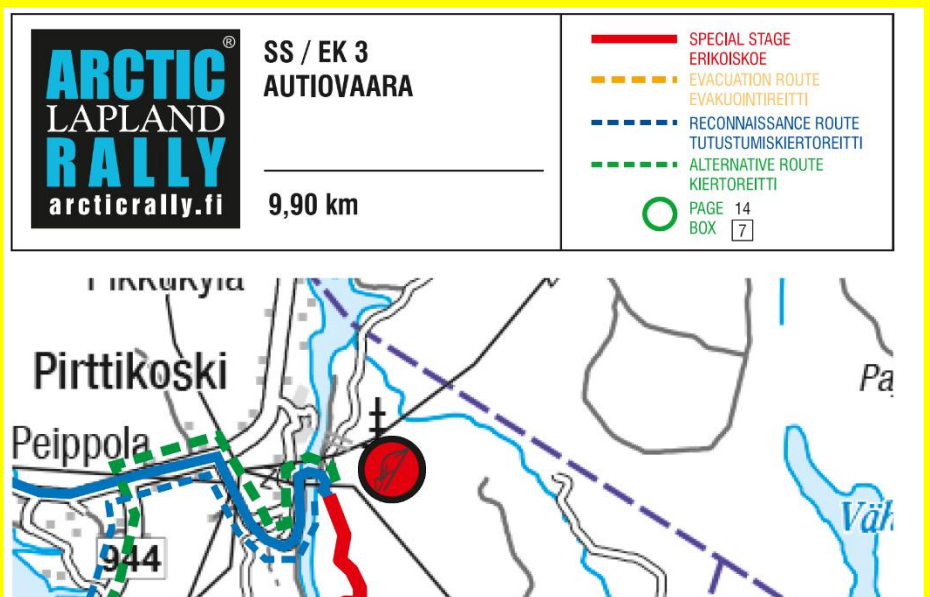
In the Road Book the road section is marked wrong: Instead of Parakkitie, the road section goes via the Tunnelitie.

Original:



Correct route on Road Book page 12 and corrected map for the road section to SS 3 Autiovaara.

TC-28 SERVICE OUT		Distance/mitta	Length	Page no.
TC-3 AUTIOVAARA		83,55 km	1	12
Special Stage/erikoiskoe	Record/ennätys	Average Speed/keskimääräinen nopeus	Time allowed/ajaksi	Time allowed AT 100
		50,13 km/h	1h 40 min	
Distance/etäisyys	Partials/osat	Direction/ajo-ohje	Information/reittimerkit	Dist. to SP AT 100
80,42	13,53	↑	RAMUKI 72	3,13
			9447	
81,40	0,98	→	KEMILUKI OY PIRTTIKOSKI	2,15
			VOMMALAPOSTI	
81,09	0,69	↑	PARAKKITIE	1,46
82,40	0,31	→	TC/AT	1,15
83,55	1,15	↑	EVA	0,00
83,60	0,05	→	SS/EX START/LÄHTÖ	

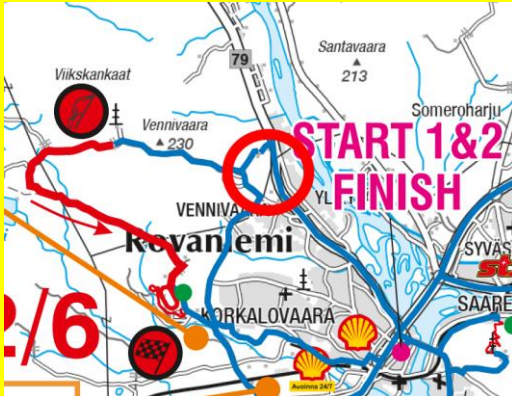




### 1.4 Route Map Has a Wrong Road Section from SS 5 Kaihuvaara to SS 6 Mäntyvaara

The correct Road Section from Kittiläntie via Vennivaarantie is indicated on the Road Book page 23.

Wrong Map:



Road Book page 23 with the correct route:

TC-5 KAIHUAARA		Distance/matka	Leg/osa	Page/sivu
TC-6 MÄNTYVAARA		99,39 km	Section/jakso 2	23
Special Stage/erikoisosa	Record/ennätys	Average Speed/keskinopeus	Time allowed/aika	
		54,21 km/h	1h 50 min	
Distance/matka Total/koko	Partial/osa	Direction/ajo-ohje	Information/reittimerkit	Dist. to go AT:lle
81,84	1,26		MUONIO PELLO KAJAANI KESKUSTA CENTRE OUNASVAARA	17,55
82,13	0,29		MUONIO KITILÄ PELLO → 79	17,26
84,25	2,12		YLIKYLÄ	15,14
85,76	1,51		VENNIVAARA	13,63
86,86	1,10			12,53
90,76	3,90			8,63

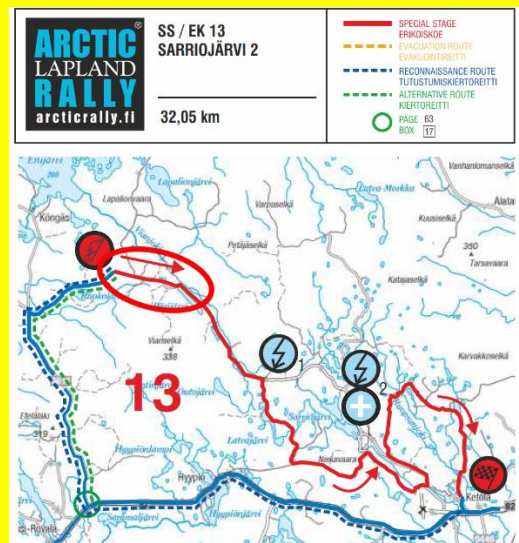
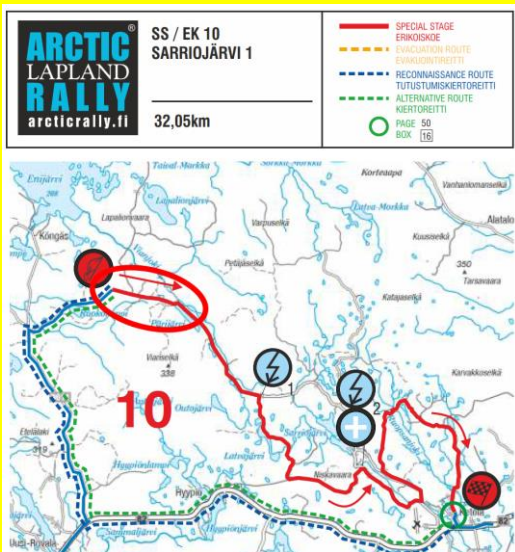




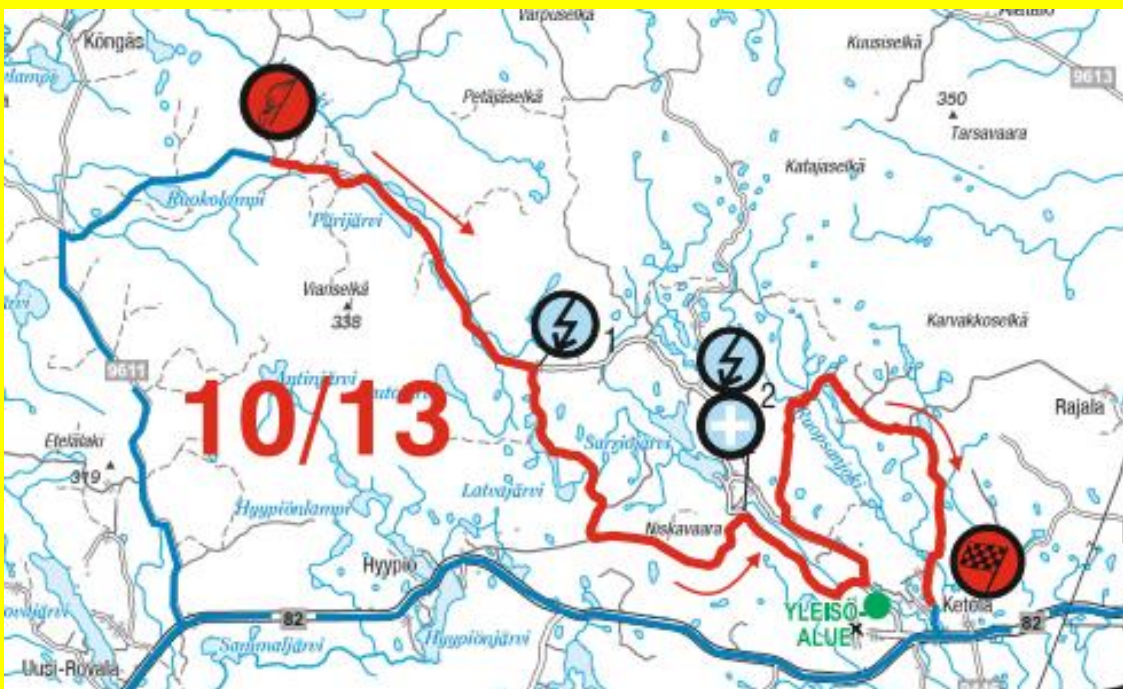
### 1.5 SS 10/13 Sarriojärvi

Road Book map has an incorrect route displayed for the start section of the stage. The correct route is displayed in the official Route Map.

The wrong maps in the Road Book:



The correct route in the Route Map:





**1.6 SS 4 Murtotunturi addition of a turning sign**

Road Book page 16 box 10: Addition of a turning sign to indicate a diversion from the main road. The Route Map has the correct route.

Original Road Book page:

TC-4 MURTOTUNTURI		Distance/matka	Leg/osa	Page/sivu
TC-5 KAIHUVAARA		75.08 km	Section/jakso 2	16
Special Stage/erikoiskoe	Record/emnätys	Average Speed/keskimopeus	Time allowed/ aika	
4 MURTOTUNTURI		45.05 km/h		1h 40 min
Distance/matka Total/koko	Partial/osa	Direction/ajo-ohje	Information/reittimerkit	Dist. to go AT-äe
12,91	0,66			62,17
13,01	0,10			62,07
1342	0,41		KAITEETON SILTA	61,66
14,51	1,09			60,57
16,55	2,04			58,53
16,71	0,16			58,37

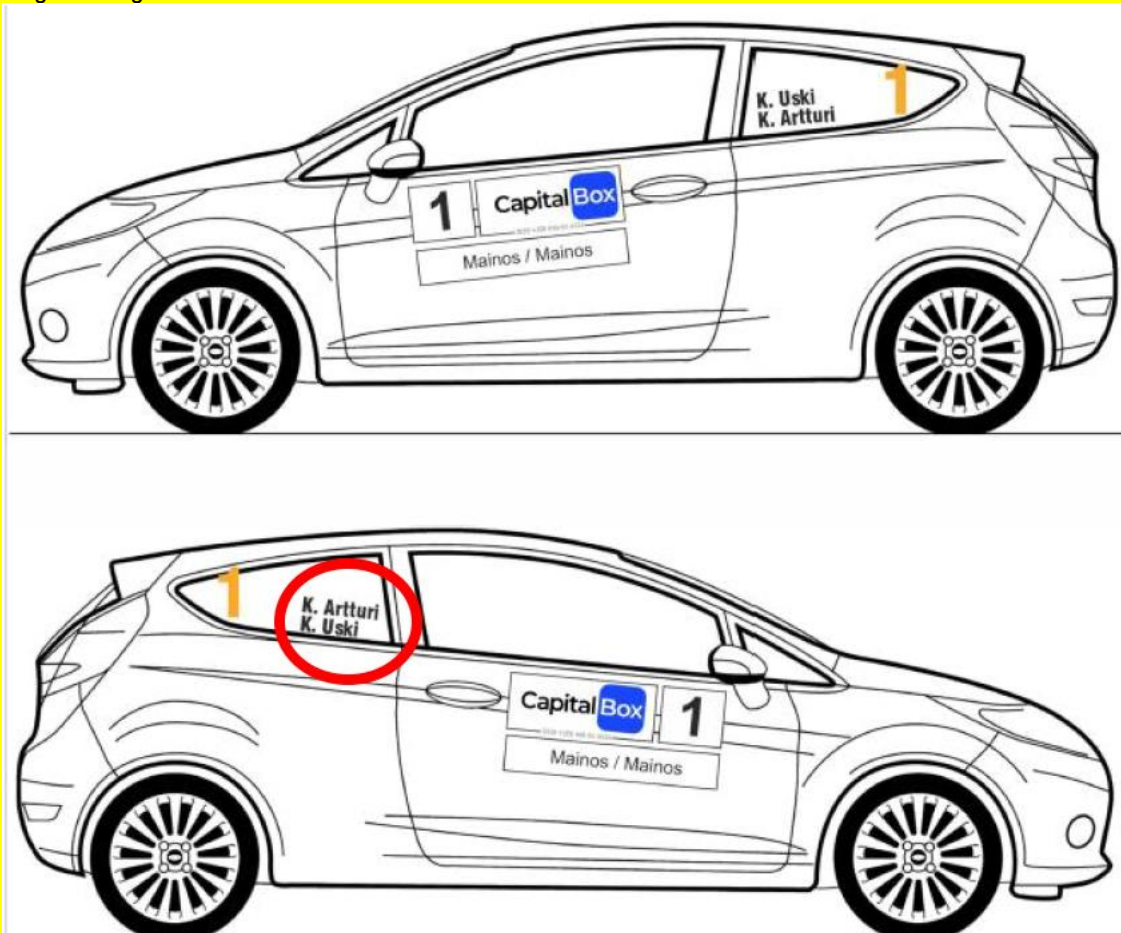
Corrected Road Book page:

TC-4 MURTOTUNTURI		Distance/matka	Leg/osa	Page/sivu
TC-5 KAIHUVAARA		75.08 km	Section/jakso 2	16
Special Stage/erikoiskoe	Record/emnätys	Average Speed/keskimopeus	Time allowed/ aika	
4 MURTOTUNTURI		45.05 km/h		1h 40 min
Distance/matka Total/koko	Partial/osa	Direction/ajo-ohje	Information/reittimerkit	Dist. to go AT-äe
12,91	0,66			62,17
13,01	0,10			62,07
1342	0,41		KAITEETON SILTA	61,66
14,51	1,09			60,57
16,55	2,04			58,53
16,71	0,16			58,37



**2. CHANGE TO SUPPLEMENTARY REGULATIONS: 12. COMPETITION NUMBERS AND ADVERTISING**

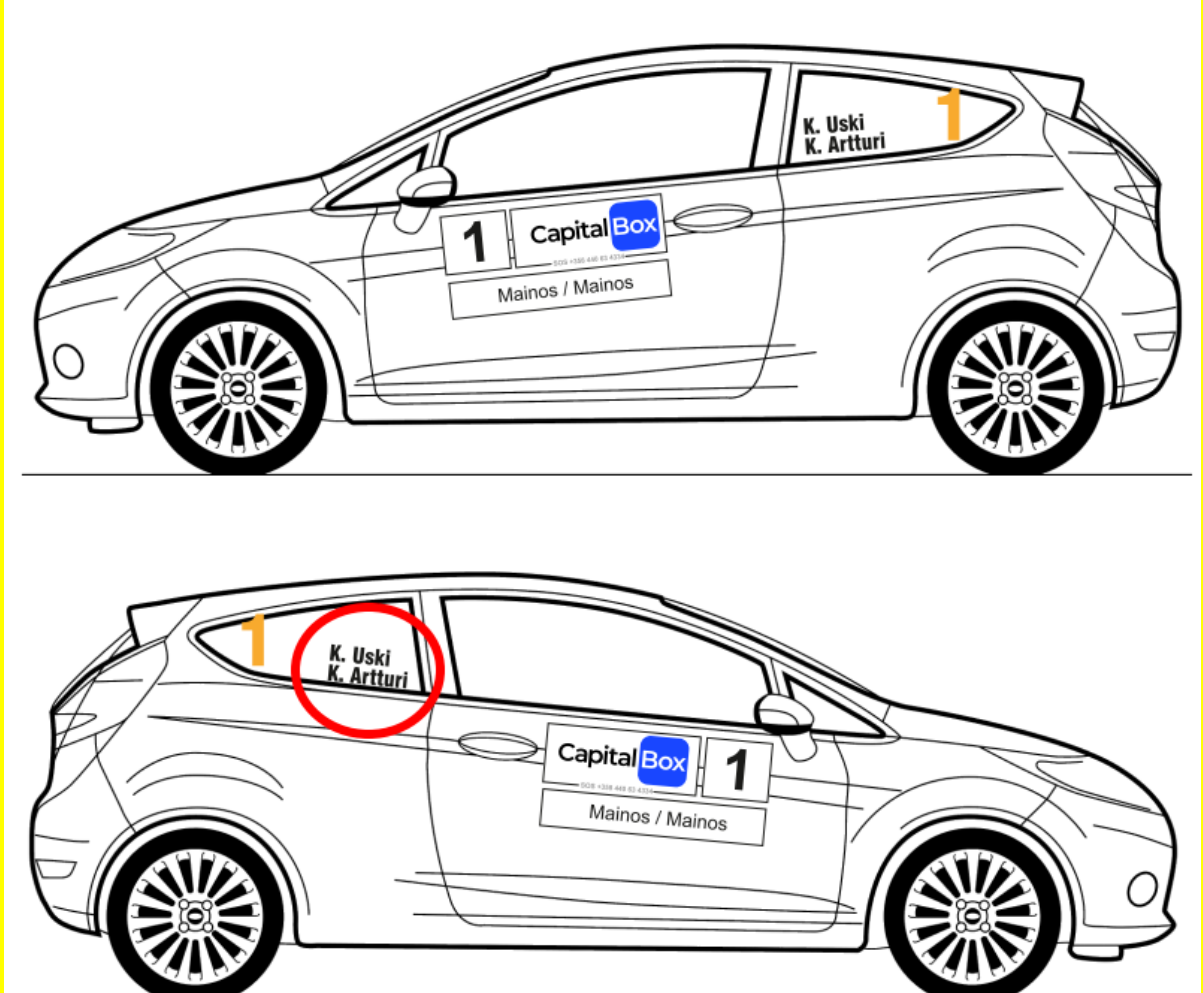
Correction to image 4 according to the highlighted area below.  
Original image:







Corrected image:



Driver and Co-Driver names fixed in accordance with the Finnish Rally Championship Appendix 1.





### 3. MUUTOS SÄÄNTÖJEN KOHTAAN 16. LÄHTÖ JA KILPAILUN KULKU

Original text:

Competitors must follow the Rally Route for the whole duration of the event, under penalty of exclusion from the event.

New changed text:

Competitors must follow the Rally Route for the whole duration of the event, under penalty decided by the Clerk of the Course and based on the severity of the offense.

Heikki Isomaa  
Clerk of the Course

